

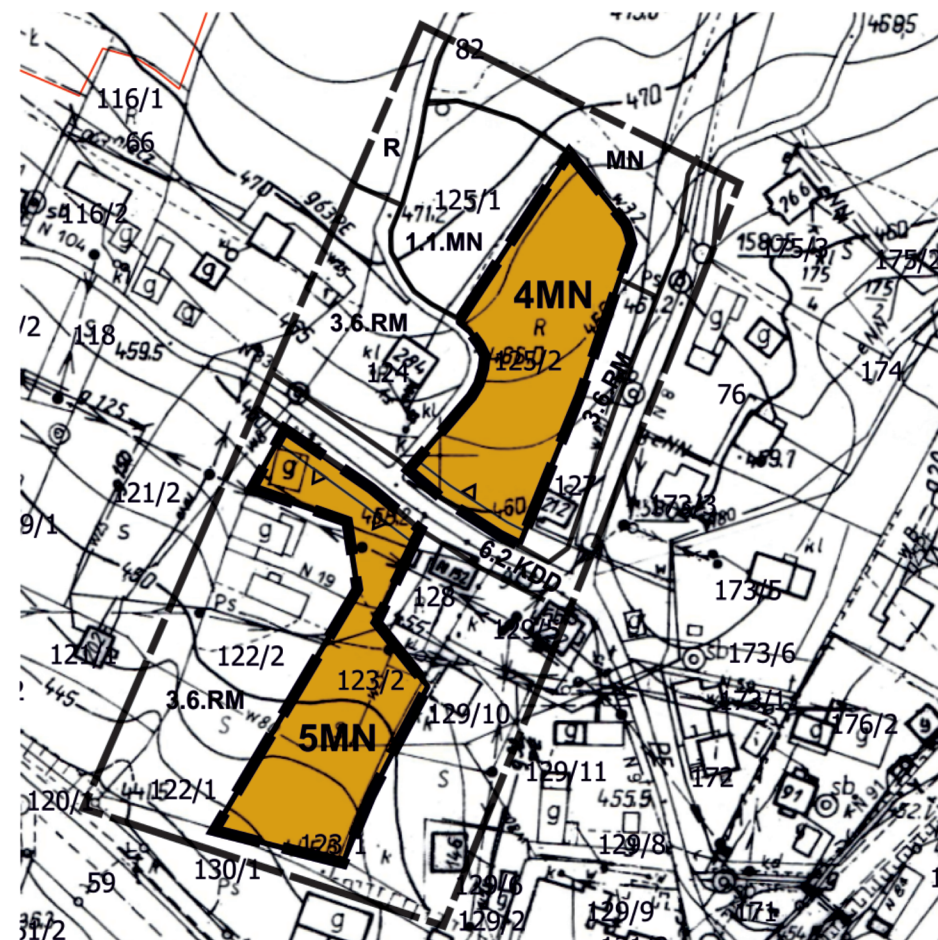
ZMIANA MIEJSCOWYCH PLANÓW ZAGOSPODAROWANIA PRZESTRZENNEGO W GMINIE CHEŁMIEC

Załącznik Nr 6 do uchwały Nr
Rady Gminy Chełmiec z dnia

Wieś Librantowa, część działek nr: 123/2 i 125/2

RYSUNEK PLANU NR 6

Skala 1:2000
0 20 40 60 80 m



Źródło pochodzenia mapy: państwowy zasób geodezyjny i kartograficzny prowadzony przez Starostę Nowosądeckiego.
Układ współrzędnych mapy ETRS89/POLAND CS 2000 ZONE 7 ID EPSG: 2178

LEGENDA



Granica analizowanego otoczenia

Ustalenia planu




Granice obszarów objętych planem



Linie rozgraniczające tereny o różnym przeznaczeniu lub różnych zasadach zagospodarowania

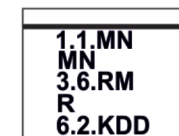


Tereny zabudowy mieszkaniowej jednorodzinnej



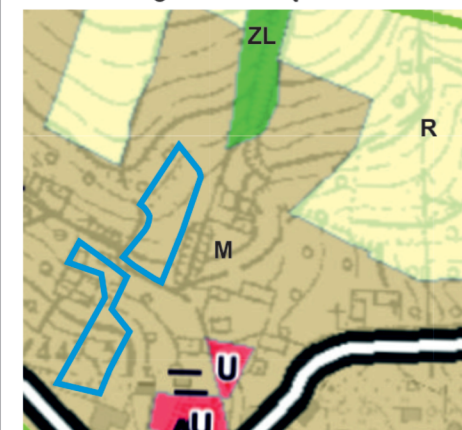
Nieprzekraczalne linie zabudowy

Oznaczenia inne informacyjne



Linie rozgraniczające tereny o różnym przeznaczeniu oraz symbole identyfikacyjne terenów o różnym przeznaczeniu lub różnych zasadach zagospodarowania wyznaczone w planie miejscowym - zlokalizowane poza obszarem objętym planem

Wyrys ze studium uwarunkowań i kierunków zagospodarowania przestrzennego gminy Chełmiec uchwalonego uchwałą nr XV/294/2020 Rady Gminy Chełmiec z dnia 20.01.2020r. z późn. zm.



LEGENDA:



Tereny zabudowy mieszkaniowej



Tereny usług



Tereny rolne



Tereny leśne



Droga publiczna klasy D



Obszary objęte planem